

⑩ ES	⑪ NUMERO 280.704	⑩ Y
	⑫ FECHA DE PRESENTACION 25.7.1984	



ESPAÑA

MODELO DE UTILIDAD

1-9-86

③① PRIORIDADES:	③② FECHA	③③ PAIS
③① NUMERO		

④② FECHA DE PUBLICIDAD	⑤① CLASIFICACION INTERNACIONAL G09B 29/02
------------------------	--

⑤④ TITULO DE LA INVENCIÓN "MAPA COMPUESTO"
---

⑦① SOLICITANTE (S) D. CARLOS PUIG JUAN
---

DOMICILIO DEL SOLICITANTE 08024 BARCELONA, Avda. Virgen de Montserrat 100-102
--

⑦② INVENTOR (ES)
------------------

⑦③ TITULAR (ES)
-----------------

⑦④ REPRESENTANTE D. MANUEL DE RAFAEL GARCIA
--

MEMORIA DESCRIPTIVA

El objeto del presente modelo de utilidad se refiere a un mapa compuesto especialmente indicado para fines informativos, publicitarios, didácticos e  
5 incluso para entretenimiento.

De hecho, el presente mapa compuesto consiste esencialmente en una pieza-base que presenta un contorno semejante al de un determinado país o territorio así como una serie de relieves sobre su cara superior.  
10 Sobre tal pieza-base se dispone una o más láminas del mismo contorno que aquella pieza-base, transparentes y con respectivas ilustraciones relativas a diversos temas referentes al mismo país o territorio, dando entre todas dichas láminas, o con una sola de ellas,  
15 una completa información sobre los aspectos orográficos, hidrográficos, administrativos, turísticos, etc. de tal país, y cumpliendo una misión informativa, publicitaria o didáctica.

En caso conveniente, algunas de dichas láminas, e incluso la pieza-base, estará fragmentada, con lo que la citada misión didáctica se convierte además, en un entretenimiento para el alumno quien deberá  
20 juntar adecuadamente dichos fragmentos a manera de rompecabezas.

Con el fin de facilitar la explicación, se  
25 acompaña a la presente memoria descriptiva una lámina de dibujos en la que se ha representado un caso práctico de realización, el cual se cita sólo a título de ejemplo

de limitativo del alcance del presente modelo de utilidad.

En dichos dibujos:

La figura 1 ilustra una sección en alzado de! presente mapa en el momento de su composición.

La figura 2 es una vista en perspectiva del mismo mapa compuesto con sus componentes separados.

Y la figura 3 es otra sección en alzado de una porción extrema de dicho mapa.

Según los dibujos, el mapa compuesto objeto del presente modelo de utilidad comprende: una pieza-base substancialmente aplanada -1- de contorno semejante al del país que se pretende representar y de cara superior con unos determinados relieves, y una o más láminas -2-3- y -4- preferiblemente transparentes e ilustradas con respectivas series de informaciones -5-, -6- y -7- relativas a otros tantos temas distintos o complementarios (orografía, red vial, producción agrícola e industrial, etc), pudiéndose apreciar, a través de todas ellas, dichas informaciones -5-6- y -7- referentes al país en cuestión representado por el mapa.

Eventualmente, dicha pieza-base -1- estará dotada de un reborde perimetral -8- de suficiente altura al objeto de facilitar la concordancia de tales láminas -2-3- y -4- entre sí con la pieza-base -1-.

Asimismo, cuando solo exista una sola lámina

-2- sobre la pieza-base -1- no será necesario que aquélla sea transparente. En tal caso, dicha lámina única -2- llevará una información -5- completa y total.

5                    En todo caso, alguna de las láminas -2-, -3- y -4- y/o la pieza-base -1- estarán constituidas por varios fragmentos -9- encajables entre sí, lo que sin duda proporcionará un mayor aliciente a la misión didáctica.

10                   El modelo, dentro de su esencialidad, puede ser llevado a la práctica en otras formas de realización que difieran sólo en detalle de la indicada únicamente a título de ejemplo, a las cuales alcanzará igualmente la protección que se recaba. Podrá, pues, fabricarse este mapa en cualquier forma y tamaño, con los medios y materiales más adecuados y los accesorios más convenientes, por quedar todo ello comprendido en el espíritu de las siguientes reivindicaciones.

20

REIVINDICACIONES

Se reivindica como objeto del presente modelo de utilidad:

5 1.- Mapa compuesto, caracterizado esencialmente por comprender una pieza-base substancialmente aplanada, de contorno semejante al territorio objeto del mapa y de cara superior provista de relieves, y una o más láminas susceptibles de superponerse a la referida pieza-base, e ilustradas con respectivas informaciones relativas a temas distintos y/o complementarios sobre el referido territorio.

15 2.- Mapa compuesto, según la reivindicación anterior, caracterizado porque cuando existan más de una lámina superponerse, las láminas adicionales serán preferiblemente de un material transparente.

20 3.- Mapa compuesto, según las reivindicaciones anteriores, caracterizado porque la pieza-base y/o algunas láminas estarán constituidas por diversos fragmentos encajables entre sí para componer el conjunto del mapa.

4.- MAPA COMPUESTO.

Consta la presente memoria descriptiva de seis páginas mecanografiadas y una lámina de dibujos.

Ma


drid, a 26.7.1984

CARLOS PUIG JUAN

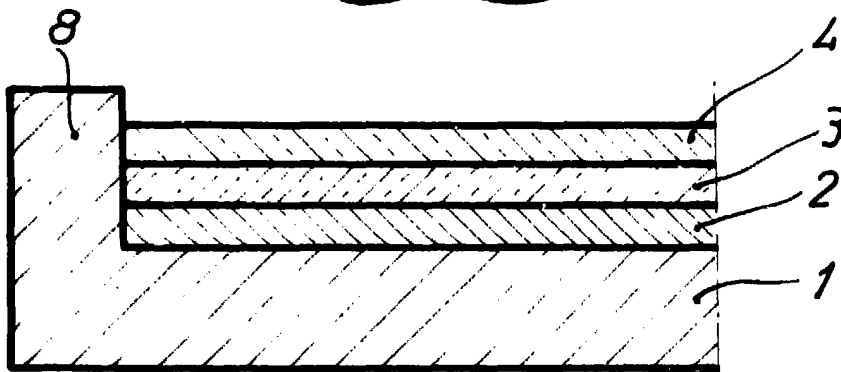
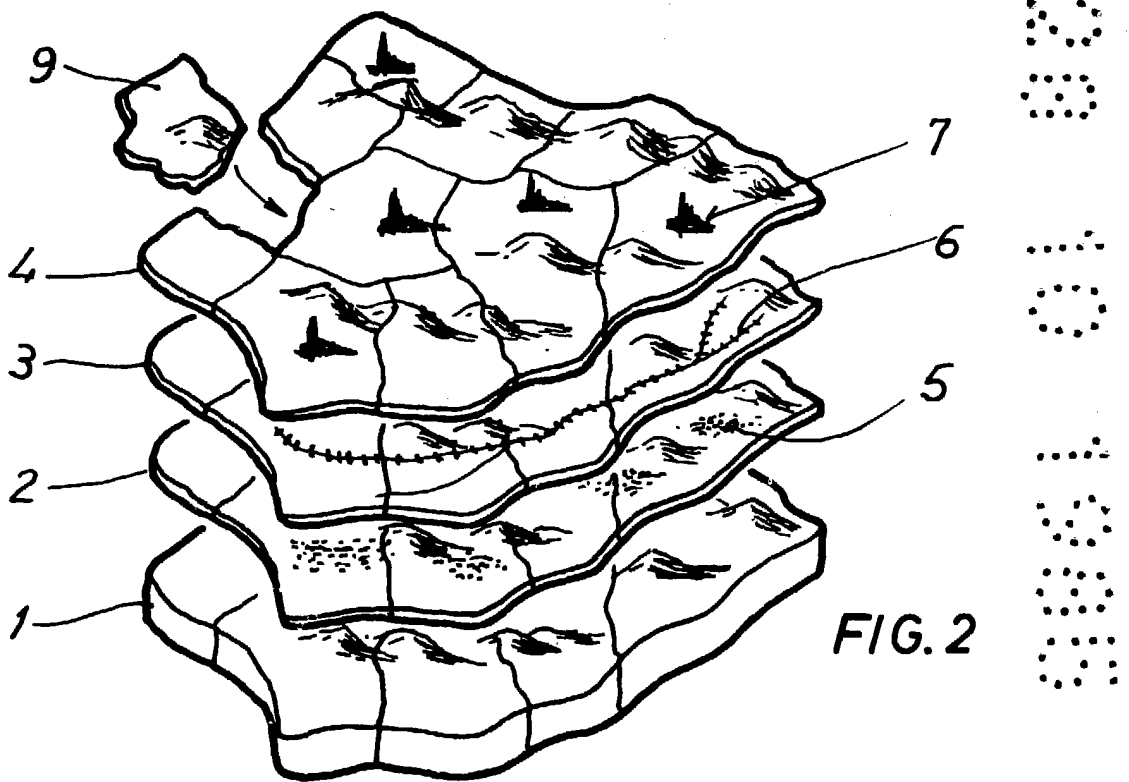
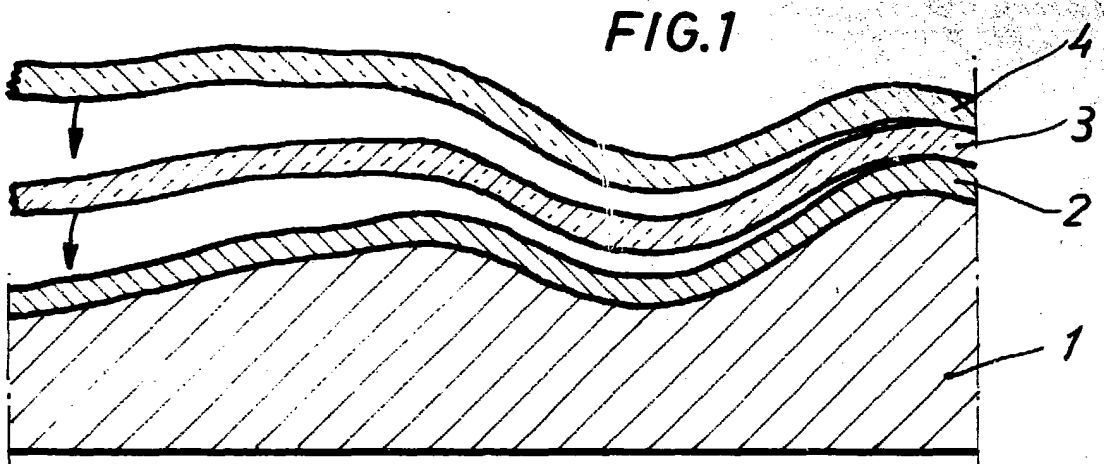
p.a.

MANUEL MANRESA

P. P.

A large, stylized handwritten signature in black ink, overlapping the printed name 'MANUEL MANRESA' and the initials 'P. P.'.

NO  
E  
E  
E



Madrid, 26 JUL. 1985  
MANUEL MANRESA  
P. F. *[Signature]*

Escala variable