





10 lo publicitario, insertando en él anuncios de determina-  
das casas o marcas, o destinandolo exclusivamente a la -  
propagación de una sola firma o artículo que lo regalara  
a sus clientes. Si se utilizara unicamente como medio de  
fomento del turismo, entonces cabe ampliar su contenido  
15 insertando fotografías, dibujos o textos aclaratorios al-  
rededor del gráfico del mapa o plano, o en lugares apro-  
piados de él.

No obstante lo expuesto, lo verdaderamente carac-  
terístico de este nuevo mapa plano, reside en su especial  
20 disposición de plegado y montaje en unas tapas, que per-  
miten presentarlo en forma de libro que, al abrirlo, que-  
da el mapa o plano extendido, listo para su consulta y,  
por el contrario, al cerrarlo, se pliega facilmente vol-  
viendo a la forma de libro. A causa de esto resulta un ob-  
25 jeto fácil de llevar, ocupa poco sitio, es de rápida con-  
sulta y sobre todo se conserva en buenas condiciones por  
mucho tiempo al estar protegido por unas tapas de cartón  
o cartulina. Se trata pues de una mejora de consideración  
introducida en estos elementos turísticos y publicitarios,  
30 por la que sus solicitantes se hacen acreedores al privi-  
legio de su exclusiva fabricación y venta en España y co-  
lonias.

El nuevo mapa o plano a que nos venimos refirien-  
do se compone de una lámina de fuerte papel o cartulina,  
35 o incluso de plástico, en la que van impresos los gráfi-  
cos del mapa geográfico, de carreteras, ferrocarriles o  
simplemente turístico con los datos que se crea convenien-  
te o del plano de cualquier ciudad y además los anuncios,  
fotografías, dibujos, notas descriptivas o aclaratorias



40

y en general cualquier otro motivo gráfico o literario. Esta lámina debe ser cuadrada o de forma semejante y puede tener los lados rectos o con entrantes angulares.

45

En la citada lámina y esto es lo característico, se practican dos hendidos o líneas de doblez trazadas diagonalmente o sea uniendo los vértices opuestos del rectángulo y otra línea de hendidido trazada en sentido transversal, de lado a lado, pero pasando por el punto central de cruce de las diagonales. Además de esto, cerca de cada ángulo llevará dos cortas líneas más de hendidido que van perpendiculares desde los lados de la lámina hasta las líneas de hendidido oblicuas, delimitando en cada ángulo un espacio cuadrado o rectangular. Eventualmente y si se desea, a dos de dichos ángulos pueden trazarse otras dos líneas de hendidido formando un cuadrado menor. Esta lámina se monta pegada en dos tapas de cartón, cartulina, o plástico, de tal modo que se puede plegar por las referidas líneas de doblez, quedando formado un libro.

50

55

60

Para facilitar la comprensión de las características generales que dejamos descritas, se acompaña una lámina de dibujos con la representación de un caso de realización práctica de uno de estos mapas o plano, el cual habrá de interpretarse ampliamente y sin carácter restrictivo alguno, dada su condición de simple ejemplo.

65

En los mencionados dibujos, las diferentes figuras representan como sigue:

Fig. 1 - perspectiva que ofrece el plano o mapa cerrado.

Fig. 2 - vista lateral a medio abrir.

Fig. 3 - vista frontal a medio abrir.



70

Fig. 4 - planta del plano o mapa desplegado.

75

En cuanto a las diversas partes del ejemplo de ma  
pa o plano de los dibujos, se hallan señaladas en ellos  
con las siguientes acotaciones numéricas: -1- y -2- son  
las dos tapas de cartón, cartulina o plástico, articula-  
das en forma de libro, sobre las que se pega la lámina -3-  
que constituye el mapa o plano propiamente dicho. En dicha  
lámina -3- y según se aprecia en la figura 4, existen dos  
líneas -4- de hendido, dispuestas diagonalmente uniendo  
dos vértices opuestos y una línea de hendido -5- trazada  
transversalmente de lado a lado, pasando por el punto cen-  
tral -6- de cruce de las diagonales, mientras que con -7-  
se señalan las cortas líneas de hendido que desde los la-  
dos y perpendicularmente, llegan hasta las líneas -4-, -  
formando en cada ángulo un cuadrado.

80

85

Las tapas -1- y -2- forman una franja pegada trans  
versalmente en la lámina -3-, de tal modo que si cerramos  
dichas tapas, la lámina se doblará por todas las líneas  
de hendido, haciendo centro en los puntos de confluencia  
-6-, central y -8- de los ángulos, plegándose, con sus -  
pliegues introducidos unos dentro de otros, según vemos  
en la figura 3, quedando en la forma de libro que aparece  
en la figura 1.

90

95

Como puede deducirse, en el mapa o plano descrito  
y representado, pueden variarse las formas, tamaños, ma-  
teriales, colorido, clase de zonas, regiones, provincias,  
naciones o ciudades representadas, clase de gráficos, tex  
tos, anuncios, o fotografías insertas y en general cual-  
quier otra pequeña variación que no altere lo esencial -  
que se expresa en la siguiente

2  
6 CENTIMOS  
6  
OTAS ESPECIAL NOTAS

- 5 -

N O T A **76100**  
=====

100

Los puntos no conocidos ni practicados en España, sobre los cuales se desea hacer recaer las reivindicaciones de este Modelo de Utilidad, son:

105

110

115

120

125

1º.- Nuevo mapa plano, caracterizado porque la lámina que lo constituye está pegada a una franja transversal de otra lámina de mayor grosor y consistencia, articulada en su centro, para constituir las tapas, cuya primera lámina tiene practicadas dos líneas de hendidó dispuestas diagonalmente uniendo cada dos vértices opuestos más una tercera línea transversal de hendidó trazada de lado a lado, pero pasando por el punto central de cruce de las diagonales, en donde se constituye un punto de afluencia de líneas de hendidó que coincide con la línea de articulación de las tapas, de tal modo que al doblar estas y cerrarlas, la lámina se dobla por las líneas de hendidó mencionadas, existiendo otras líneas de hendidó trazadas perpendicularmente desde los lados hasta las líneas de hendidó diagonales y en número de dos en cada ángulo, con lo cual, en los puntos de confluencia de las diagonales y las perpendiculares, se forman otros centros de doblez, que permiten la formación de pliegues en los ángulos que, al cerrarse las tapas se entrelazan unos con otros quedando plegado el mapa plano como un libro, con la particularidad de que al abrirse dichas tapas queda extendido y desplegado para su consulta. Y

2º.- "NUEVO MAPA PLANO", de conformidad en un todo en lo esencial y fines industriales a lo descrito en la precedente Memoria Descriptiva y gráficamente representado

- 6 - 76100

26



tado en los adjuntos planos para su mejor comprensión.

Esta Memoria consta de CINCO hojas escritas o mecanografiadas por una sola cara a doble espacio en 129 líneas.

Valencia, 24 de Julio de 1959

Por autorización de los interesados

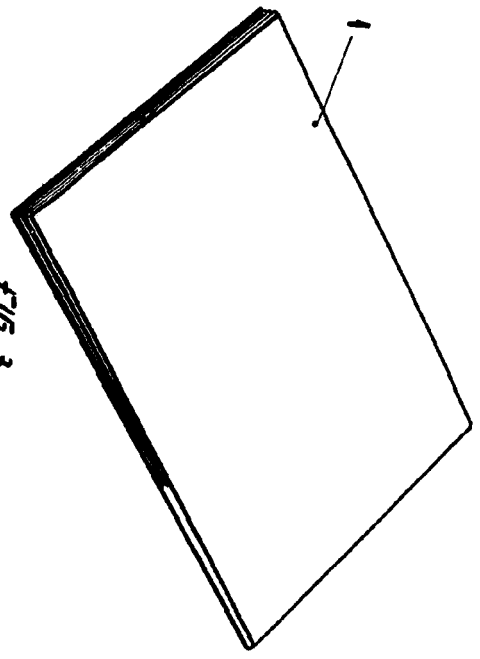


FIG. 1

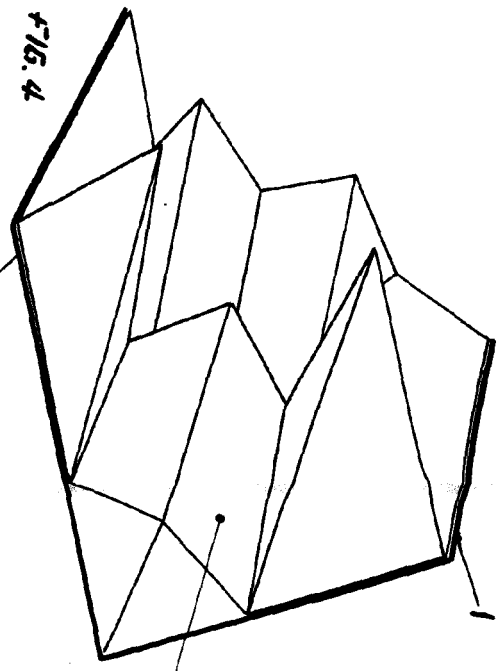


FIG. 2

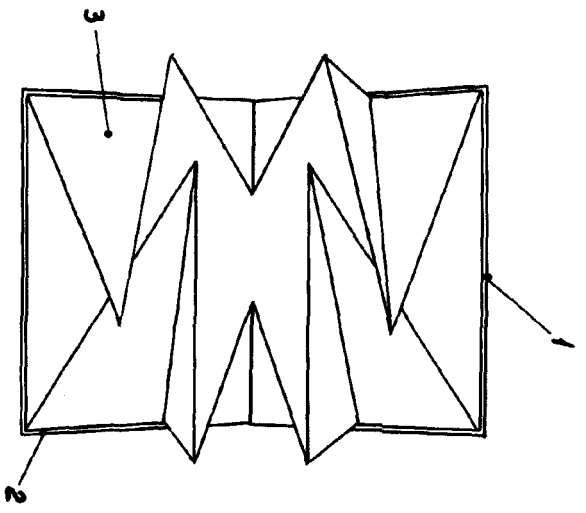


FIG. 3

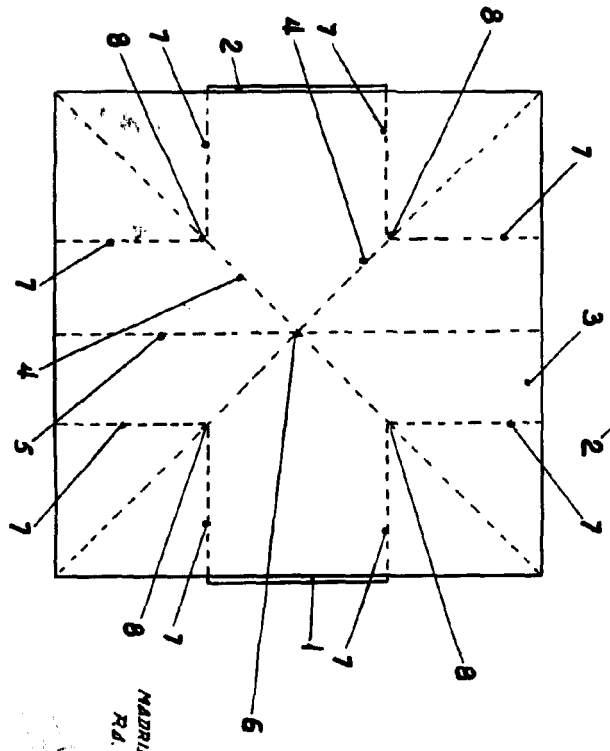


FIG. 4

ESCALA VARIABLE

MADRID, JULIO 1959  
R.D.



310-3

16-079