



10 Este nuevo juguete en forma de rompecabezas tiene
además la ventaja sobre los rompecabezas ordinarios, de
que la constitución y colocación de sus piezas no obedece
a un orden caprichoso, simplemente de forma para que la
15 memoria y habilidad en recordar los acoplamientos adecua-
dos sean los que ayuden a componer el conjunto, sino a un
orden geográfico que es el que determina la colocación.
De este modo, el niño que mayores conocimientos geográfi-
cos posea, le será más fácil la solución, con lo cual ,
las competiciones que se establezcan entre varios niños,
20 dará lugar a que se despierte el interés en estudiar o
repasar sus conocimientos, para poder resolver más rapi-
damente el rompecabezas.

 El juguete consiste en esencia en una plancha, ta-
blero o lámina de cualquier material, en el que se ha he-
25 cho un calado, practicándole un vaciado central correspon-
diente a la silueta de un mapa de cualquier nación, pro-
vincia, continente, zona o grupo de naciones, e incluso
mapa mundial. Como complemento de esta plancha, cada divi-
sión política, correspondiente a una provincia, nación, re-
30 gión o de otra clase, o cada zona en cuanto divisiones -
económicas, orográficas, hidrográficas, o de otra natura-
leza, se representará con una ficha o porción, de tal mo-
do que con todo el conjunto de estas fibras recortadas -
pueda rellenarse el calado o vaciado central de la plan-
35 cha anteriormente citada, acoplando unas junto a otras en
los lugares que les corresponde.

 Las fichas recortadas correspondientes a los espa-
cios o divisiones geográficas, pueden ser planas y del mismo
o mayor grosor que la plancha que rellenan, y de uno o va-



40 rios colores, llevando representado el nombre o denomina-
ción de la división a que corresponde, o sin llevar estos
nombres. En los casos de mapas orográficos, las fichas -
pueden ser en relieve, o en bajo relieve, pudiendo inclu-
so representarse en las fichas determinadas figuras huma-
45 nas, tal como tipos regionales o folklóricos, o figuras
de animales, vegetales o cosas, para indicar las produc-
ciones características, e incluso la de edificios, monu-
mentos o accidentes geográficos propios de cada división,
todo ello en relieve o simplemente estampado o represen-
50 tado con cualquier procedimiento.

Tanto la plancha básica como las fichas, pueden
fabricarse de cualquier material, tal como madera, metal,
tableros de fibras o cartón, pero dará muy buenos resulta-
dos, por la facilidad de moldeo y su colorido, si se fa-
55 brica de resinas sintéticas o sea materias plásticas.

Para que lo expuesto en los precedentes párrafos
pueda ser más fácilmente comprendido se acompaña una lám-
ina de dibujos representando un caso de realización prácti-
ca de uno de estos juegos, el cual, aun cuando representa
60 el mapa de España, no debe interpretarse que sólo sea -
aplicable a España. ya que como hemos dicho, su aplicación
puede extenderse a cualquier otra nación, grupo de nacio-
nes, continentes o al mundo en general.

En los mencionados dibujos la figura 1 representa
65 el juego o rompecabezas compuesto, señalándose con -1- la
plancha básica y con -2- las diferentes fichas acopladas
unas junto a otras componiendo la división política de Es-
paña. En la figura 2 vemos la plancha base -1-, antes ci-
tada, con el calado o espacio central -3- que en el ejem-



70 plo corresponde a la silueta de la península Ibérica, pero que podrá ser la de cualquier otro lugar del mundo.

En cuanto a la figura 3 nos muestra dos de las fichas recortadas -2- de las que existe una por cada provincia española, según el caso del ejemplo de los dibujos.

75 Como ya se ha indicado, el juego consiste en acoplar todas las piezas -2-, unas junto a otras, hasta cubrir con ellas el espacio -3-. Para el desarrollo del juego pueden incluso establecerse unas reglas, referentes a un tiempo mínimo para la composición, y otras condiciones
80 que se desee, o incluso sin ellas.

N O T A

=====

Los puntos no conocidos ni practicados en España, sobre los que se desea que recaigan las reivindicaciones de este Modelo de Utilidad, son:

85 1º.- Nuevo juguete pedagógico, caracterizado por estar compuesto por una plancha que tiene practicado en su centro un calado consistente en un vaciado al que se le da la forma de la silueta de cualquier zona geográfica del mundo.

90 2º.- Nuevo juguete pedagógico, caracterizado por constar de múltiples piezas a modo de fichas recortadas, cuya forma corresponde a la silueta de divisiones geográficas de cualquier naturaleza, cuyas fichas deben disponerse acopladas y casadas entre si según el orden geográfico que representan, rellenando el vaciado central de la
95 plancha de la precedente reivindicación, hasta cubrirlo totalmente con todas las fichas. Y

3º.- "NUEVO JUGUETE PEDAGOGICO", de conformidad



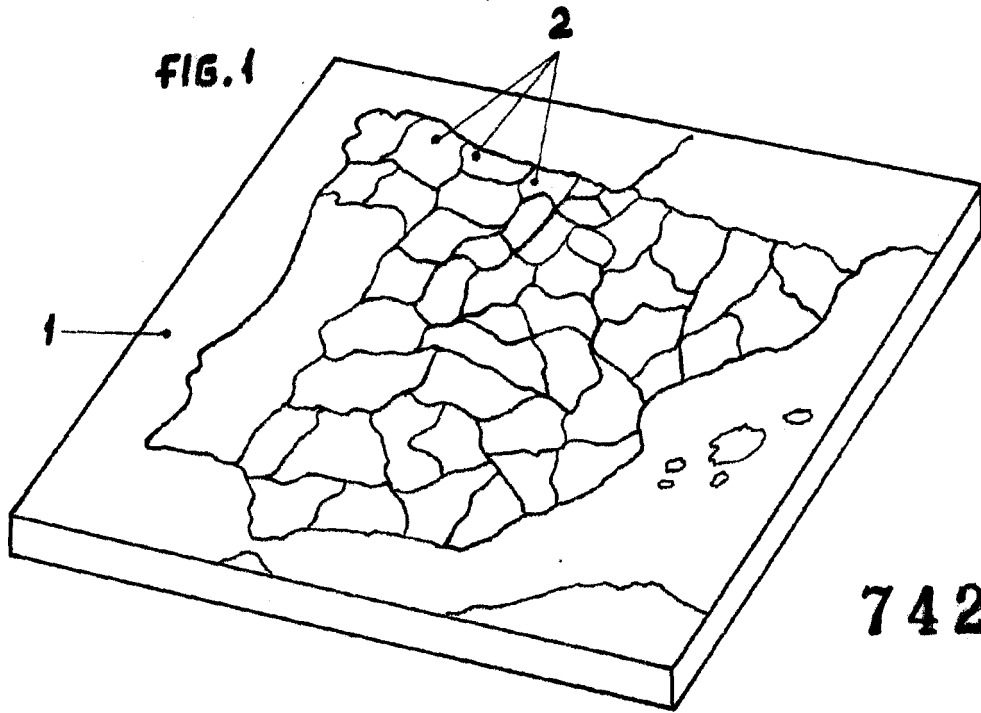
100

en un todo en lo esencial y fines industriales a lo descrito en la precedente Memoria Descriptiva y gráficamente representado en los adjuntos planos para su mejor comprensión.

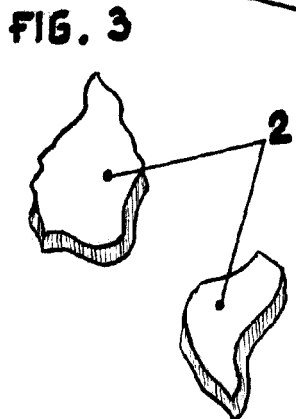
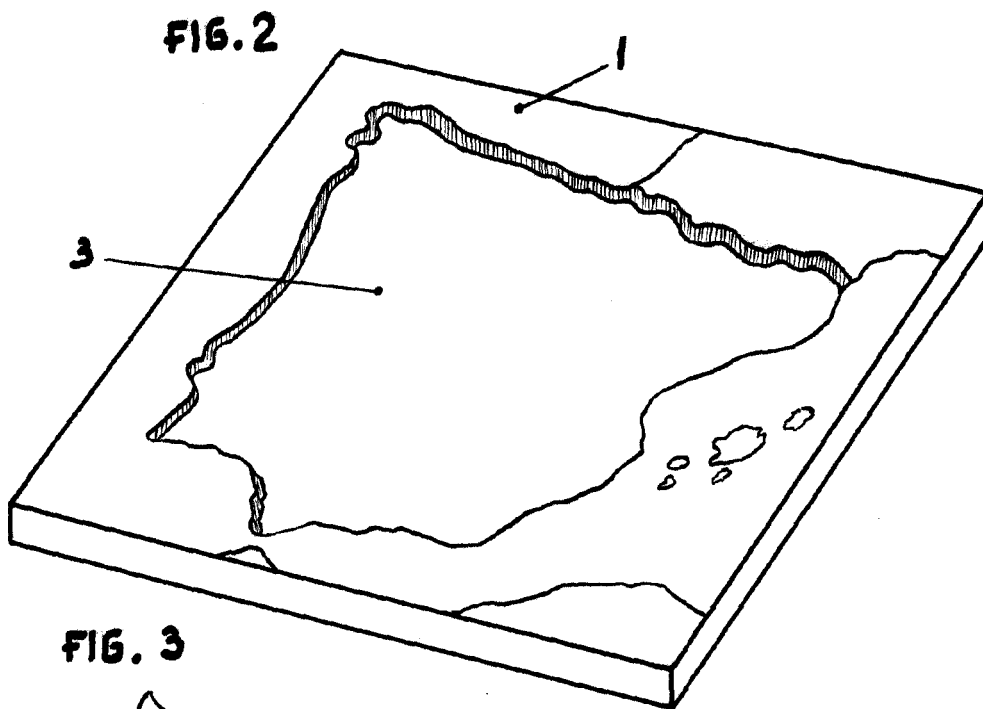
Esta Memoria consta de CINCO hojas escritas o mecanografiadas por una sola cara a doble espacio en 102 líneas.

Valencia, 27 de Mayo de 1.959
Por autorización del interesado

JOSE LOPEZ
P. P.



74268



ESCALA VARIABLE

VALENCIA MAYO 1959 -
P.A. JOSE LOPEZ
P.P. 1