



20

69843

1

MALA REPRODUCCION  
POR DEFECTO DEL ORIGINAL

MEMORIA DESCRIPTIVA.

PAIS: ESPAÑA.

DURACION: VEINTE AÑOS.

OBJETO " NUEVO INDICADOR DE VIAS PUBLI-  
CAS".

=====

A favor de: VIPLASTICA, S.L.

Residentes en: Vitoria

Nacionalidad: Española.

60843



5 Uno de los múltiples problemas que se plantean hoy día, al habitante de las ciudades, sobre todo en las grandes urbes, es el de encontrar las calles a las que ha de dirigirse por sus actividades, y aún una vez encontradas merced al plano o guía o a la simple pregunta, hallar el número del inmueble sin tener que correr arriba y abajo; mucho más cuando las vías son largas y se plantean problemas de aparcamiento, direcciones prohibidas etc.

10 Los sistemas habituales de indicación de nomenclatura de vías públicas, son por lo general, muy poco visibles adosados como lo están, a cierta altura, en las fachadas de los inmuebles, de difícil limpieza, muy frecuentemente tapados por el arbolado y casi siempre sin indicación de los números que comprende la manzana -  
15 La dificultad de visibilidad, aumenta desde un vehículo y obliga a paradas que entorpecen la circulación.

20 Se hacía necesario un indicador, adosable a esquinas o chaflanes, que obviara tales inconvenientes, siendo perfectamente visible, marcando la confluencia de las dos vías, y señalando de manera clara e inequívoca, la numeración comprendida en la propia manzana, para cada vía confluyente.

25 Tal es el modelo que, presentamente se describe y reivindica.

69343

20



30 Consta de un soporte (Fig. 1), de contorno tubular y forma rectangular, con ángulos redondeados en su parte exterior, mientras la interna adosada a la pared o poste sustentador, en su caso, se abre en forma de V., cortada transversalmente por una barra tubular curvada en sus dos extremos:


35 Dicho soporte, vá provisto interiormente de cuatro lenguetas confrontadas dos en cada lado mayor, que sirven para sujetar por una cara y otra del mismo, sendas placas rectangulares con sus remaches correspondientes. Dichas placas en fondo distinto de distinto color, llevan en relieve, la indicación de la calle respectiva.

40 Otras dos lenguetas, salientes en la parte inferior del soporte, sirven para sujetar a ambos lados con las correspondientes remaches, dos rectangulares menores de cantos redondeados que llevan en igual fondo a su placa superior respectiva, y con caracteres menores también la indicación de la numeración de la vía señalada en la placa superior en la manzana correspondiente.

REIVINDICACIONES.-

50 1ª.- "Nuevo indicador de vías públicas", que se caracteriza por constar de un soporte en forma de "U" alargada de contorno tubular, provista interiormente de cuatro lenguetas confrontadas, dos en cada lado ma-

060843



yor, que sostienen a un lado y otro del soporte sendas placas rectangulares con indicación en caracteres de relieve del nombre de la vía correspondiente.

55 2ª.- "Nuevo indicador de vías públicas", según la reivindicación primera que se caracteriza, además porque el soporte en cuestión vá cortado por su parte interna, por una barra tubular curvada en sus dos extremos saliéndolo en la parte inferior de la "U" horizontal del soporte, lleva otras dos lenguetas sujetando a ambos 60 lados, dos rectangulares menores sobre las que en relieve aparece la indicación de numeración oportuna.

3ª y última.- "NUEVO INDICADOR DE VIAS PUBLICAS".

65 Todo según queda expuesto en la precedente Memoria descriptiva, que consta de cuatro hojas foliadas y mecanografiadas por una sola de sus caras.

Madrid, 20 de Noviembre de 1.958.-

LUIS M. DE ZUNZUNEGUI  
POR PODER.

Firmado: Fausto Sánchez.

69843

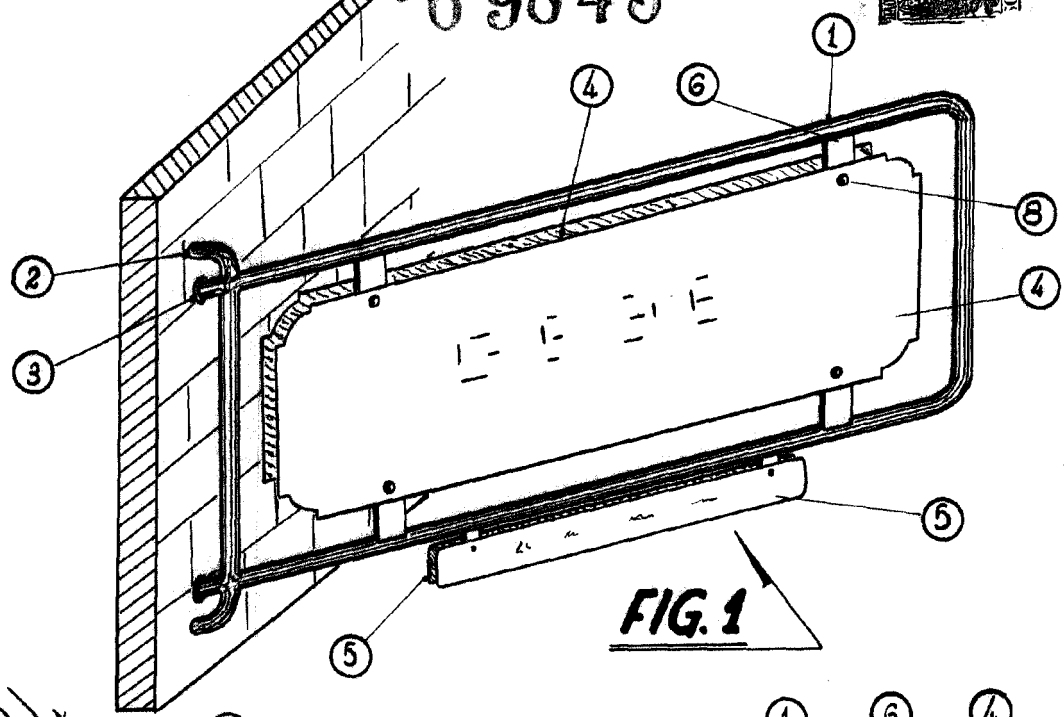



FIG. 1

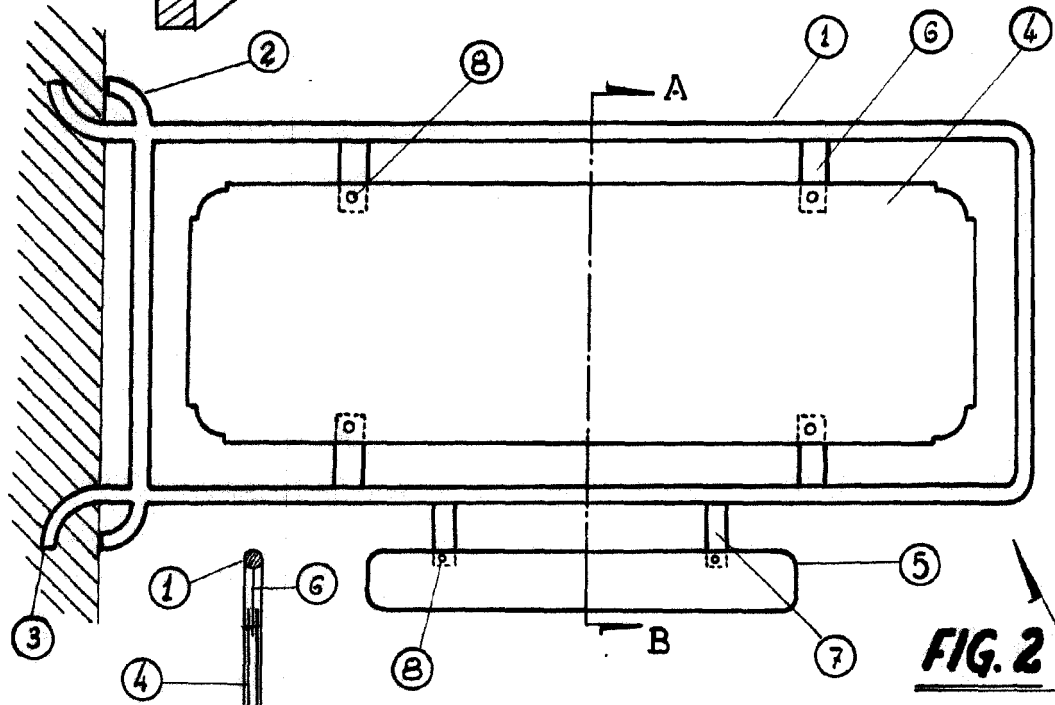


FIG. 2

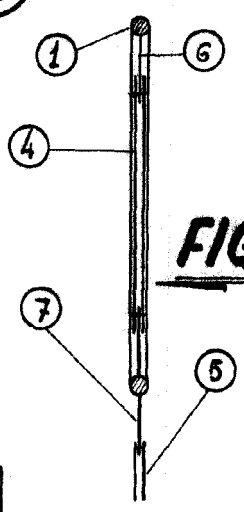


FIG. 3

Escala variable.  
Madrid, noviembre 1958.

*Carlos J. Sauer*

