

28131



1951

MODELO DE UTILIDAD

por 20 años

por "UNA GUIA GRAFICA DE BOLSILLO PARA SECTORES URBANOS",
a favor de D. Antonio Trisán Baldrich, de nacionalidad es-
pañola, domiciliado en Barcelona, Mallorca 364.

=====

MEMORIA DESCRIPTIVA

5. El recurrente ha ideado y puesto en ejecución prác-
tica una nueva guía gráfica de bolsillo para sectores urba-
nos, por la que solicita que se le garantice en su propie-
dad y explotación exclusiva mediante la concesión del Mode-
lo de utilidad a que se refiere la presente memoria descrip-
tiva.

10. La nueva guía está particularmente ideada para faci-
litar las más rápidas informaciones sobre la situación de
las calles y la de las numeraciones de los distintos in-
muebles, enclavados en un determinado sector urbano más o



menos reticular como son por ejemplo algunos sectores modernos de diversas capitales españolas y especialmente el denominado ensanche de Barcelona.

15. La nueva guía gráfica consiste en un encasillado rectangular uniforme con una serie de cajetines superiores para los nombres de las calles orientadas según ejes aproximadamente paralelos entre sí en la realidad y referidas a una o dos vías principales; con otra serie de cajetines dispuestos a cada lado del gráfico perpendiculares al primero
20. para los nombres de las calles transversales respecto a las primeras y que en la realidad están orientadas según ejes que son asimismo sensiblemente paralelos entre sí y referidas a una o dos vías principales.

25. En las casillas que resultan de la prolongación y cruce de unas y otras líneas de cajetines se anotan las numeraciones de las casas que correspondan a los cruces de calles, anotándose en distintas tintas las correspondientes a una y otra orientación y con las cifras dispuestas según el eje de la respectiva calle.


30. El gráfico del tamaño resultante para que sean legibles sus indicaciones, impreso sobre una sola cara de un papel recio o cartulina, se pliega en forma que quede de un tamaño propio para llevar en el bolsillo.

35. El dorso y los márgenes del gráfico podrán servir para fines publicitarios.

40. Aunque a los efectos legales del Modelo que se solicita serán variables todos cuantos detalles no afecten, alteren, cambien o modifiquen la esencia de la guía gráfica descrita, es muy oportuno referirnos al caso concreto representado a título de ejemplo en los dibujos adjuntos.

La guía gráfica que figura en dichos dibujos está adecuada para el sector de ensanche de Barcelona.

En la figura I se representa el detalle del encasi-



45. llado reticular referido en sus líneas horizontales -A- a las calles más o menos paralelas al mar, desde la de Tamarit -A-1- a la Avenida del Generalísimo Franco -A-2- y las líneas verticales -B- a las de las calles en dirección monte a mar desde la de Tarragona -B-1- a la del Dos de Mayo -B-2- con las líneas centrales -B-3- para Rambla de Cataluña y -B-4- para Paseo de Gracia. Respecto a las numeraciones de las casas, que corresponden a los cruces, que corresponden a la serie de calles -B- estarán impresas en rojo y tumbadas y las de la serie de calles -A- en negro y verticales; en la misma disposición y tinta estarán impresos los respectivos nombres.
- 50.
- 55.


En este caso representado, el plegado será en tres dobleces -C- haciendo coincidir el pliegue central con la separación -B-3-, -B-4- por su especial distintivo real. En el dorso pueden preverse unos cajetines -F- para facilitar la lectura de una mitad del gráfico si como ocurre en Barcelona las numeraciones y nombres son distintos a uno y otro lado de las calles centrales de referencia. El dorso -D- y los márgenes -E- del gráfico servirán de soporte publicitario.

60.

65. Para dar idea de los resultados obtenidos concretamente en el caso citado como ejemplo, se adjunta a esta memoria, también a título de ejemplo, un ejemplar de guía con las características que nos ocupan.

N O T A.

70. Se reivindica como objeto de este registro por Modelo de utilidad:
- 1.- Una guía gráfica de bolsillo para sectores urbanos, que prescindiendo de su tamaño y papel soporte, independientemente de la ciudad o sector de ciudad a que se referiera, consiste en un cuadriculado impreso, en el que los cajetines superiores e inferiores llevan impresos los nom-
- 75.



80. bres de las calles correlativas cuyos ejes son, en la realidad urbana sensiblemente paralelos entre sí; y los cajetines laterales llevan impresos los nombres de las calles correlativas cuyos ejes paralelos entre sí, son o pueden estimarse, en la realidad urbana, perpendiculares a las de la serie anterior; en las casillas formadas por el cruce de unos y otros cajetines están impresos los números de las casas que ocupan los cruces o chaflanes de la realidad, apareciendo impresos los números y los nombres de una y otra serie en tinta de distinto color, y orientadas los de una serie perpendiculares a las de la opuesta; utilizándose los márgenes y dorso para fines publicitarios.

90. Sean cuales fueren las circunstancias que concurren con la esencialidad del Modelo de utilidad definido en la anterior reivindicación, cual objeto es:

2.- "UNA GUIA GRAFICA DE BOLSILLO PARA SECTORES URBANOS".

95. Consta la presente memoria de cuatro hojas foliadas, mecanografiadas por una sola cara y del dibujo unido a la misma.

Barcelona ~~de~~ de septiembre de mil novecientos cincuenta y uno.

P. A. de D. Antonio Trisán Baldrich,

L. DURÁN
P. P.

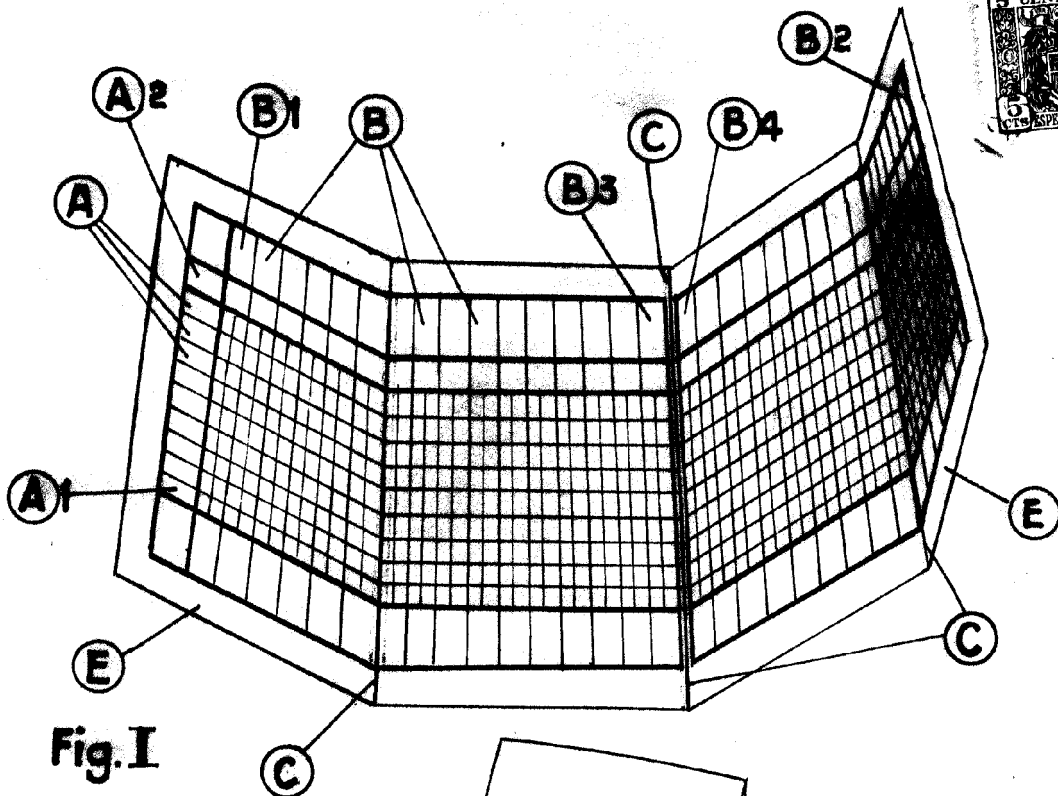


Fig. I

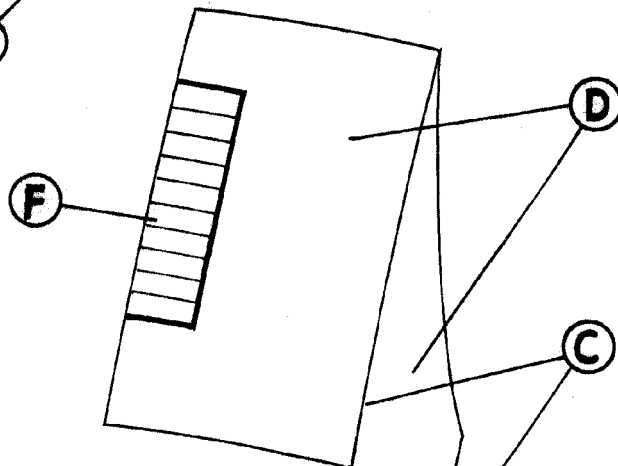
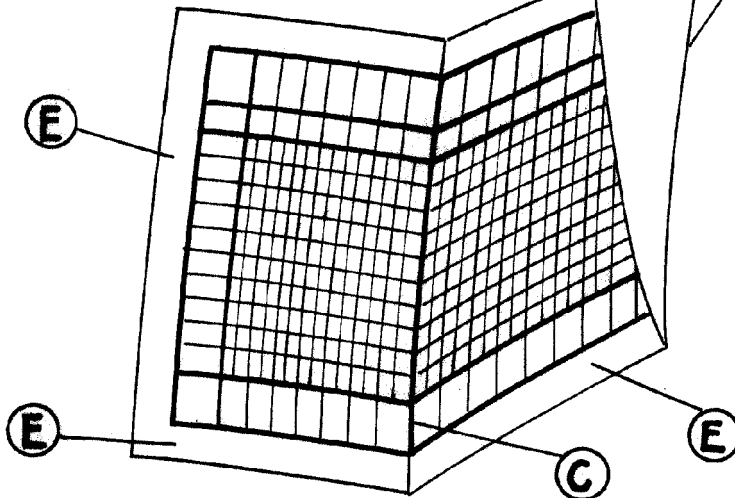


Fig. II



ESCALA VARIABLE

12 SEP. 1951

TRISAN

P. B.