

MEMORIA DESCRIPTIVA.
=====

Correspondiente a un Modelo de Utilidad, que se solicita por veinte años, para todo el todo el Territorio Nacional, sus Colonias y Protectorado por NUEVO SISTEMA CARTOGRAFICO-PEDAGOGICO, a favor de Doña Sofia Gasson Bourdase y Don Adolfo Pahissa L. de Queralt, de nacionalidad española, residentes en Madrid, calle de la Montera 15

El presente registro merece el privilegio de ser considerado como Modelo de Utilidad, ya que reporta una ventaja sobre lo ya conocido de su especie, un efecto nuevo con una economía de tiempo y un mejoramiento en las condiciones psicofisiológicas del trabajo.

5.-

EXPOSICION.

Hasta la presente son empleados los modelos corrientes de mapas y planos correspondientes a zonas geograficas y topograficas, para la enseñanza de los diferentes puntos o localizacion de los mismos con sus respectivos accidentes.

10.-

Estas reproducciones graficas a escala variable son empleadas por separado, segun el estudio a que sean sometidas, precisandose por tanto un album o coleccion de mapas o planos, constando en cada ejemplar los signos convencionales aplicables en cada caso.

15.-

Si por el contrario el mapa o plano reúne en sí todas las características del terreno su interpretación o lectura se dificulta considerablemente por las innumerables referencias lo que logicamente da por lugar la falta de precisión en la localización de lugares o datos.

Teniendo en cuenta los inconvenientes antedichos los solicitantes del presente registro de Modelo de Utilidad, cartógrafo técnico en la materia han ideado la confección de un sistema el que reúne en sí una serie de ventajas que lo sitúan en un nivel superior a los demás conocidos de su especie.

DESCRIPCION.

Como su enunciado indica consiste la esencialidad del presente registro de Modelo de Utilidad en un nuevo sistema cartográfico-pedagógico, con arreglo a la descripción detallada que del mismo se realiza.

Para mejor comprensión de este objeto se hace referencia a la adjunta de dibujos en la que a título de ejemplo se representan todas y cada una de las partes que lo componen y relación que guardan con las demás, debiendo interpretarse este concepto en su más amplio sentido y nunca en limitativo.

En dicha hoja de planos se aprecian las siguientes referencias:

FIGURA 1ª. - La misma está constituida por un cuaderno de dimensiones variables portando en su interior un recuadro para la colocación de láminas de material transparente.

FIGURA 2ª. - Lámina de cartulina o análogo para interponer entre las hojas transparentes a fin de facilitar la visualidad de las referencias deseadas.

FIGURA 3ª. - Hoja de papel celofán, lámina de plexiglas, celuloide o cualquier otro cuerpo transparente sobre el que va impreso el contorno geográfico de la península Ibérica e islas ad-

yacentes , apreciandose como unica referencias las fronteras de Portugal, Gibraltar, Andorra y Francia.

50.-

FIGURA 4.- Lamina transparente que detalla el emplazamiento de las diferentes instalaciones navales y costeras de España, todo ello sin perjuicio del secreto militar, es decir ilustrados con datos de dominio publico.

55.-

Estan representados los faros,semaforos y demas señales opticas, puertos de primero, segundo y tercer orden, astilleros, bases navales y diques.

Esta segunda hoja tiene mayor altura que la primera al objeto de facilitar la colocacion de la cartulina separadora de graficos.

60.-

FIGURA 5.- Representa esta hoja las referencias hidrograficas, con señalamiento de los rios, afluentes y confluente con indicacion de sus respectivos nombres.

Al igual que la anterior lamina su altura es mayor y por el mismo orden lo seran las siguientes, todo ello con el fin

65.-

aludido de intercalar la cartulina descrita con la referencias -2-.

FIGURA 6.- La misma esta caracterizada por el conjunto del sistema orografico de España, presentando los sistemas montañosos mas importantes y vertientes.

70.-

Los espacios no señalados corresponderan a las llanuras o elevaciones de escasa importancia.

FIGURA 7.- Esta ultima lamina corresponde a la division fisica de España, consignandose los limites de provincias.

75.-

Cada una de ellas lleva numeracion corelativa para ser desfrada en una nomenclatura que figurara en adjunto foletto explicativo.

Las referencias pueden ir en impresion lisa o en relieve y en diferentes colores para facilitar su mejor visibilidad,

E M P L E O.

80.- Como se ha mencionado el sistema en si esta provisto de tapas para su mejor presentacion y conservacion, estando protegidos los laterales de los mapas por un recuadro.

85.- Las lamimas transparentes estan superpuestas presentando la parte superior escalanizada para la contencion de la cartulina -2- o similar. El ocultamiento sucesivo de los distintos graficos señalan por separado las siguientes referencias; contornos de poblaciones portuarias y navales, ferros, hidrografia, orografia y Division territorial de España por provincias.

90.- Segun se vaya intercalando la citada hoja divisoria apareceren por el mapa original todos los demas accidentes y datos geograficos, hasta que por ultimo aparezca con todas las referencias reunidas en un solo grafico.

95.- Para la obtencion de datos mas concretos se adjuntara al sistema un folleto explicativo de distancias, altura, nombres y demas nomenclatura geografica, utilizado como medio auxiliar para complementar la representacion grafica.

V E N T A J A S.

Evidentemente las que presenta este sistema son importantes, reseñandose a continuacion las siguientes:

Reducido volumen.

100.- Presentacion elegante, pudiendose ser encuadernado en tela, piel, cartone, rustica y papel imitacion.

Recopilacion detallada geografica.

Aumento y eliminacion de datos que interese estudiar mediante un simple cambio de lugar de una lamina opaca.

105.- Por la impresion y colorido de las referencias son localizadas rapidamente las mismas.

N O T A.

Descritas suficientemente las partes de que se compone es-

te Modelo de Utilidad, su empleo y ventajas se hace constar expresamente que cualquier modificación que se introduzca en el objeto descrito tanto en forma, dimensiones, dimensiones, materiales o disposición de elementos, se considerara incluida dentro del presente registro siempre y cuando que no altere o modifique esencialmente su función característica.

Por último se declaran de novedad y utilidad, las siguientes

REIVINDICACIONES.

1ª.- Nuevo sistema cartográfico-pedagógico, catacreizado por la superposición de varias láminas transparentes provistas de referencias geográficas, impresa cada una de ellas con diferente índole de accidente geográficos.

2ª.- Nuevo sistema cartográfico-pedagógico, según la anterior reivindicación caracterizado porque entre las láminas transparentes descritas se intercala otra opaca, lo que da por resultado el ocultamiento o visibilidad según se colocación de datos geográficos a voluntad, para facilitar su estudio y localización. Esta lámina está provista de una solapa para facilitar su mejor manejo.

3ª.- NUEVO SISTEMA CARTOGRAFICO-PEDAGOGICO.

Todo ello tal y como se describe en la memoria que antecede, se reivindica en su nota y se representa a título de ejemplo en la adjunta hoja de dibujos a los fines que se indican.

Esta memoria descriptiva consta de seis hojas foliadas y mecanografías por una sola de sus caras.

Madrid. 21 de Marzo de 1.950

El Agente,
DOMINGO DIAZ UNGRIA




Fig 1

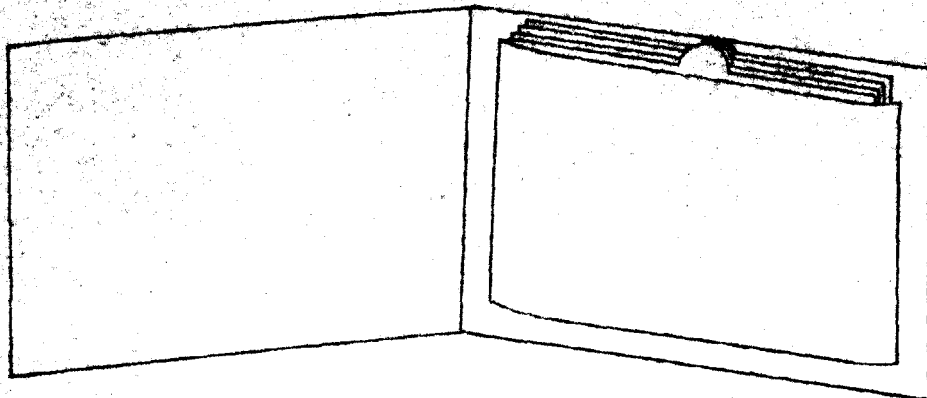


Fig 2

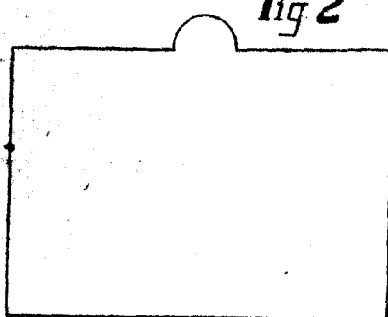


Fig 3

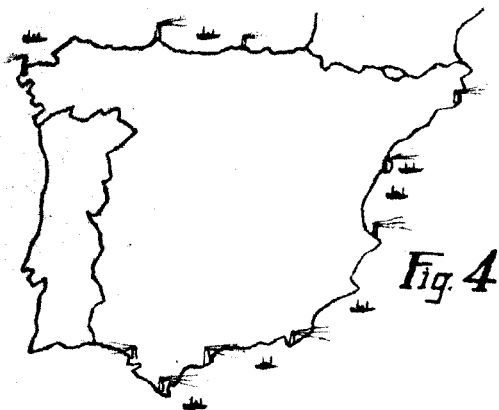
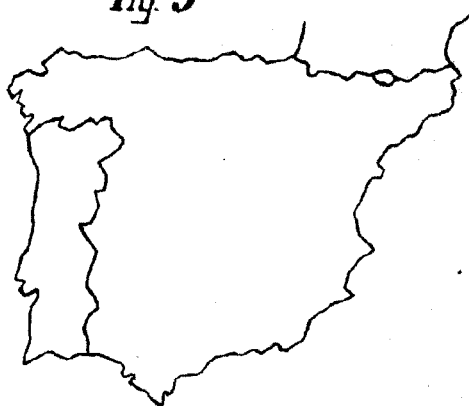


Fig 4



Fig 5

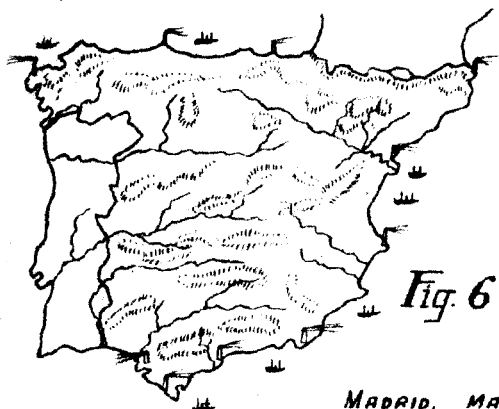


Fig 6



Fig 7

MADRID, MARZO, 1950

SOMINGO D. LUNORI

Handwritten signature